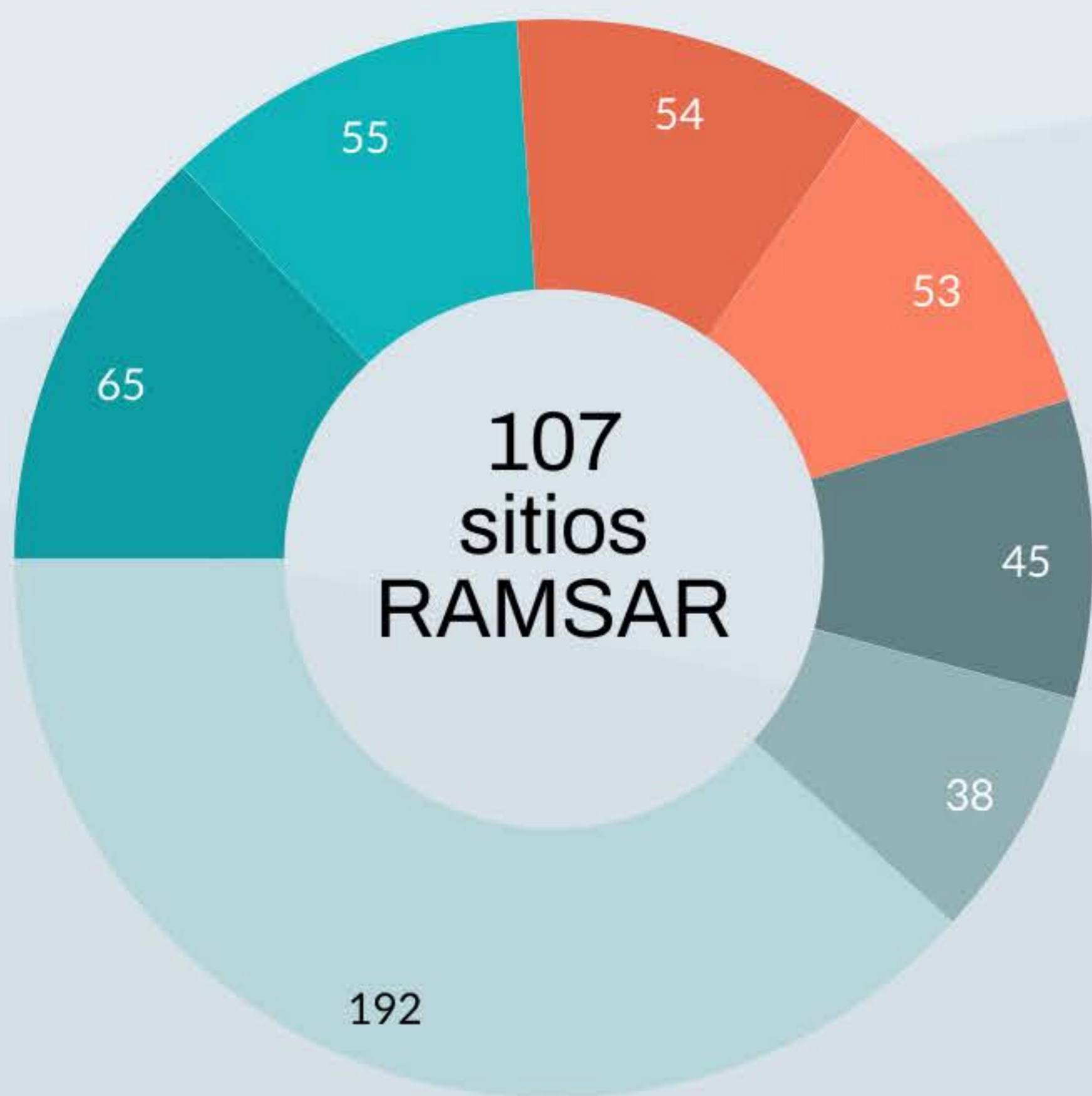
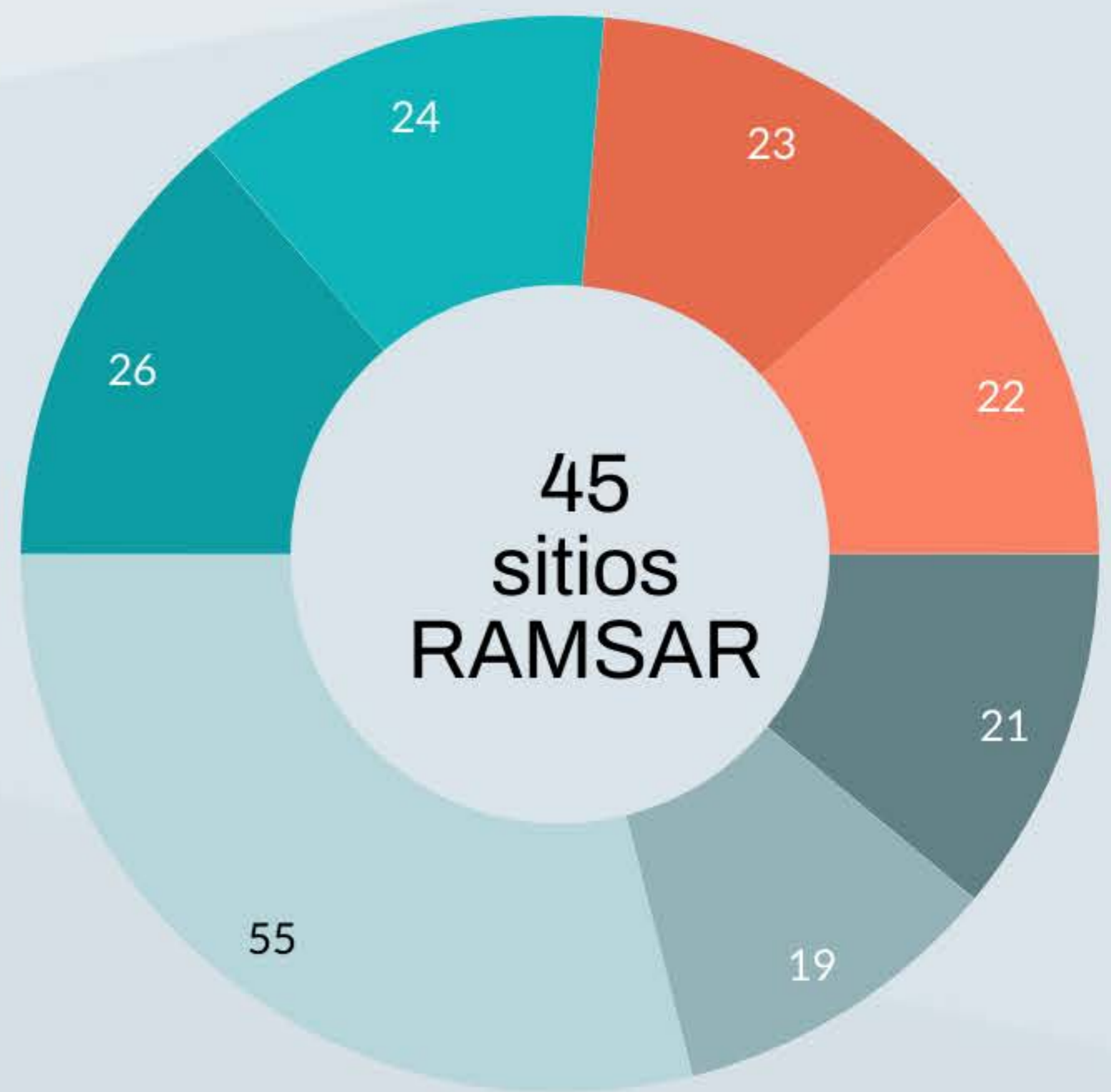


Humedales Continentales



- M: Ríos y arroyos permanentes (12.95%)
- Tp: Pantanos, esteros, charcas permanentes (10.96%)
- N: Ríos y arroyos estacionales o intermitentes (10.76%)
- O: Lagos permanentes de agua dulce (10.56%)
- Ts: Pantanos sobre suelos inorgánicos (8.96%)
- Xf: Humedales boscosos de agua dulce (7.57%)
- Otros Humedales Continentales (38.25%)

Humedales Marino - Costeros




- F: Estuarios (13.68%)
- E: Playas de arena o guijarros (12.63%)
- H: Pantanos y esteros (12.11%)
- I: Manglares (11.58%)
- A: Aguas marinas someras (11.05%)
- G: Bajos intermareales lodo, arena o suelos salinos...
- Otros Humedales Marino-Costero (28.95%)

Humedales Artificiales



- 4: Tierras agrícolas inundadas estacionales (20.51%)
- 9: Canales y zanjás (17.95%)
- 6: Almacenamiento de agua (15.38%)
- 2: Estanques artificiales (12.82%)
- Otros Humedales Artificiales (33.33%)

Sitios Ramsar



* Sistema de Clasificación de Tipos de Humedales RAMSAR